

BOLETÍN AGROMETEOROLÓGICO
ISSN 1851-1783

INTA GENERAL CABRERA

General Cabrera: Latitud: 32° 48 Longitud: 63° 52 Altura s.n.m. 296 m

Mes: Septiembre 2010

Días	Temperatura del Aire		Lluvia mm	HR (%)		Viento		Tº Suelo	Eto. (*) (mm)
	Mínima	Máxima		Máxima	Mínima	Máxima	Dirección		
1	5.6	12.8	0.0	88	43	48,3	SSO	6.7	2.0
2	8.9	14.6	0.0	87	27	34.1	ENE	8.5	3.1
3	9.9	15.5	0.0	78	24	27.4	NNE	8.5	2.7
4	7.3	16.2	0.0	89	36	22.5	N	8.7	2.8
5	6.8	17.1	0.0	90	32	46.7	S	7.3	3.6
6	6.8	19.4	0.0	86	24	49.9	ENE	7.9	4.2
7	5.1	22.3	0.0	79	27	66.0	NE	9.4	4.5
8	7.3	19.7	0.0	77	36	48.3	E	9.5	3.5
9	10.9	14.6	0.0	86	22	22.5	SO	8.2	3.0
10	10.4	20.2	0.0	89	43	49.9	SSO	12.5	2.9
11	5.4	22.1	0.0	95	36	29.0	O	8.4	4.7
12	6.7	21.6	0.0	86	28	37.0	NE	9.7	4.8
13	3.2	16.3	0.4	98	33	41.8	SSO	9.6	2.0
14	1.3	21.7	0.0	91	57	27.4	O	4.4	4.6
15	7.3	25.2	0.0	56	19	33.8	N	8.4	5.7
16	4.8	22.9	0.0	80	21	41.8	SSE	9.1	4.3
17	10.1	19.9	0.0	69	38	30.6	NE	11.3	4.1
18	6.1	23.1	0.0	67	33	48.3	NNE	8.4	6.0
19	3.1	28.9	0.0	87	25	29.0	NNE	8.2	5.3
20	12.9	30.2	0.0	73	27	48.3	NNE	12.6	5.3
21	9.6	23.7	0.0	79	27	24.1	ESE	13.6	3.5
22	9.5	16.3	0.8	98	51	27.4	S	13.4	0.7
23	2.7	21.8	0.0	89	79	25.7	O	8.3	4.4
24	6.8	15.7	0.8	96	29	20.9	ENE	10.8	1.3
25	10.9	16.4	11.0	100	81	29.0	NNE	11.8	0.8
26	8.6	19.1	7.6	100	82	25.7	NE	9.5	1.5
27	9.3	14.9	24.8	100	77	30.6	NNE	11.4	0.7
28	7.7	18.7	0.2	90	84	70.8	SO	8.3	4.9
29	6.0	19.9	0.0	87	47	51.5	SO	8.7	4.3
30	2.8	18.6	0.0	94	54	30.6	ONO	6.1	2.6

(*) Eto: Es la Evapotranspiración Potencial y representa la demanda evaporativa estimada del ambiente en mm/día.

Valor 0,2: no se considera lluvia

Tº Suelo: Datos registrados 9:00 hs.

- Total de lluvia del mes de septiembre: 45,6 mm
- Total de lluvia acumulada en el año: 305,6 mm
- Total de lluvia acumulado Periodo Cultivos de Verano: (Jul. 10- Sep. 10): 49,2 mm

Lluvias registradas en General Cabrera en el mes de septiembre. Periodo 1975 – 2010

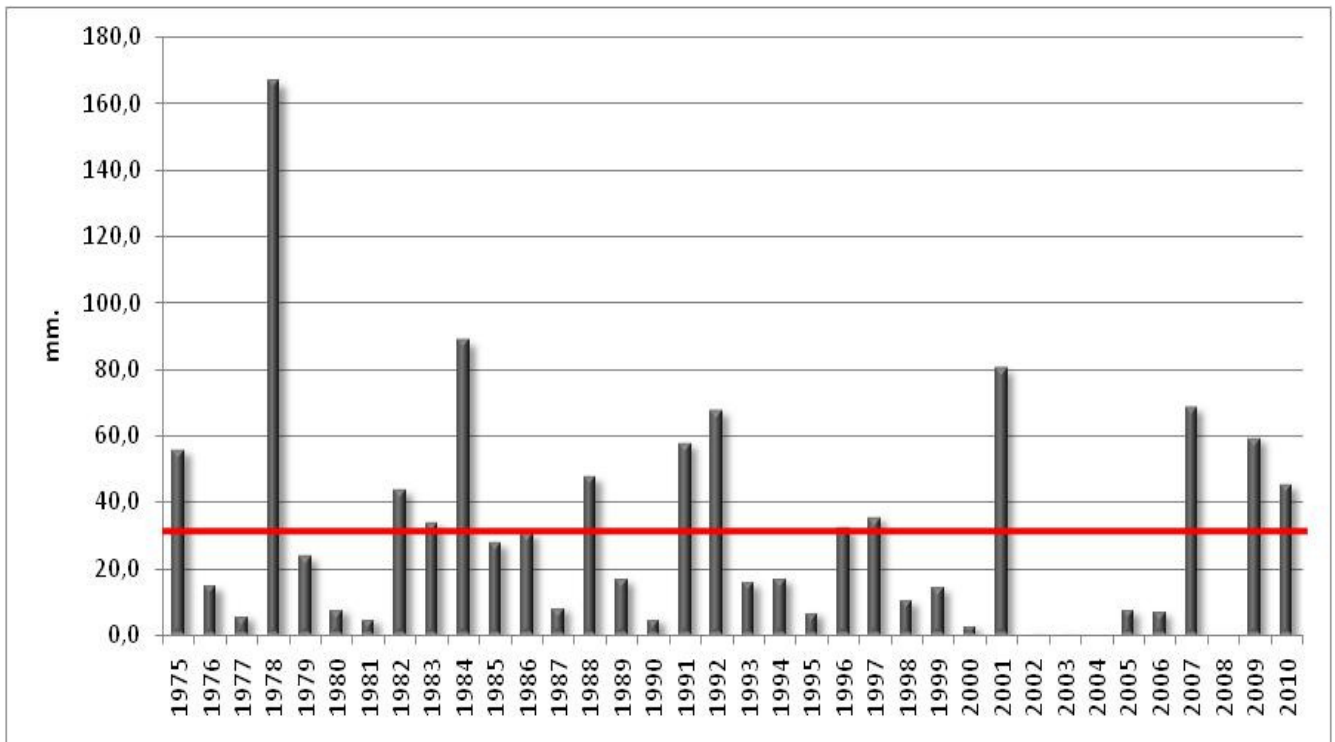


Gráfico 1. Línea roja: Promedio histórico 31,1 mm

Precipitaciones anuales acumuladas hasta el mes de septiembre durante los años 2008/09/10 y promedio histórico.

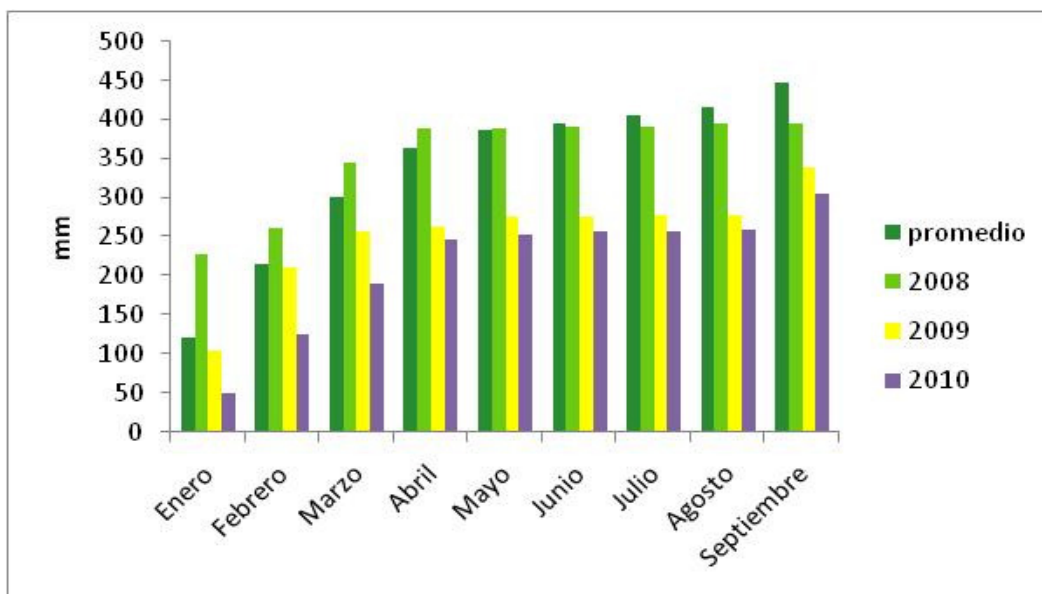


Gráfico 2. Acumulación de Precipitaciones

SITUACIÓN AGROCLIMÁTICA DEL MES DE SEPTIEMBRE DE 2010

Durante septiembre las lluvias en General Cabrera fueron superiores a las esperadas para este mes del año.

El total de los registros fue de 45,6 mm, estos valores son superiores a los valores medios normales en 14,5 mm. Gráfico 1.

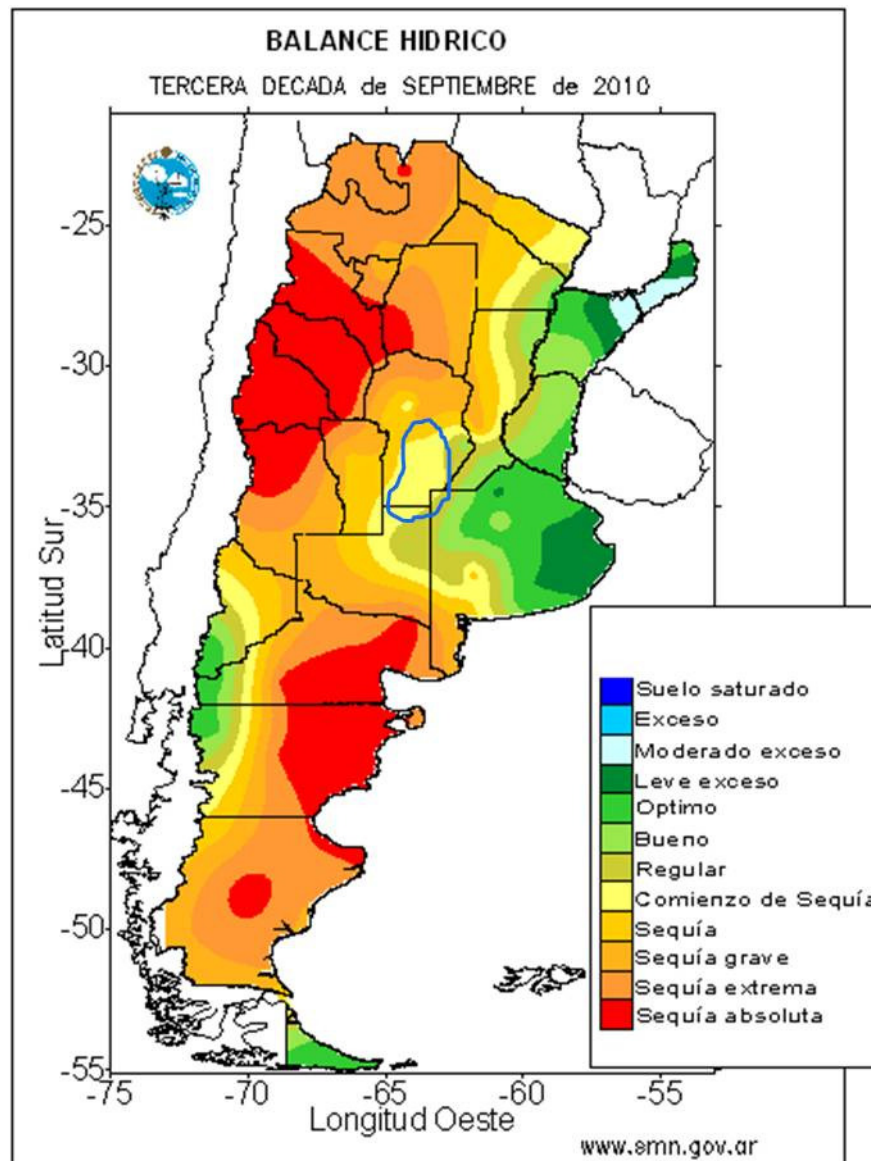
La acumulación de precipitaciones caídas durante el año 2010 es de 305,7 mm, estando 141,8 mm por debajo de la normal histórica, 88,9 mm inferiores al mes de septiembre del año 2008 y 32,9 mm por debajo del mismo mes del año 2009. Gráfico 2.

Evolución de la Temperatura del Suelo durante el mes de Septiembre



Gráfico 3. Datos registrados a las 9:00 hs

Observación: El próximo viernes actualizaremos la evolución de la Tº del suelo.



Mapa 1. Distribución del Balance Hídrico en Argentina (SMN). Líneas Azul: Región Manisera.

Los suelos de la región manisera se encuentran en estado de comienzo de sequia en casi toda el área demarcada, en el norte de la región los suelos se encuentran en estado de sequia.

PERSPECTIVA CLIMÁTICA

Según el Servicio Meteorológico Nacional, se prevé para el trimestre septiembre – noviembre 2010 que las precipitaciones, en la región manisera sean inferiores a las normales. Mapa 2



Mapa 2. Tendencia de las precipitaciones para el trimestre septiembre - noviembre 2010 (SMN).

IN: inferior a lo normal; **N-IN:** normal o inferior a lo normal; **N:** normal; **N-SN:** normal o superior a lo normal; **SN:** superior a lo normal



Participan en la confección de este informe:

Bióloga Mariela Monetti

Ing. Agr. Darío Boretto

Parte de la Información es suministrada por:

Servicio Meteorológico Nacional

Cátedra de Agrometeorología FAV – UNRC

Instituto de Clima y Agua - INTA-Castelar

A quienes agradecemos la colaboración

Para suscribirse/cancelar su suscripción al boletín envíe un correo electrónico a:
ciacabrera@arnetbiz.com.ar

Este boletín es editado en:

INTA General Cabrera

25 de Mayo 732 - (5809) General Cabrera-Prov. Córdoba

Teléfono 0358-4930052/1434

Responsable: Ing. Agr. Ricardo Pedelini

Auspicia



www.ciacabrera.com.ar

(c) Copyright 2001 INTA - Instituto Nacional de Tecnología Agropecuaria Todos los derechos reservados